



Заказчик – ПАО «Татнефть» им. В.Д.Шашина

ДОКУМЕНТАЦИЯ ПО ПЛАНИРОВКЕ ТЕРРИТОРИИ

**по объекту: «Обустройство Елабужского нефтяного
месторождения НГДУ "Прикамнефть"-6»**

ПРОЕКТ МЕЖЕВАНИЯ ТЕРРИТОРИИ

**Раздел 3 "Материалы по обоснованию проекта межевания территории.
Графическая часть"**

13051-ПМТ-РЗ

2024г.



Заказчик – ПАО «Татнефть» им. В.Д.Шашина

ДОКУМЕНТАЦИЯ ПО ПЛАНИРОВКЕ ТЕРРИТОРИИ

**по объекту: «Обустройство Елабужского нефтяного
месторождения НГДУ "Прикамнефть"-6»**

ПРОЕКТ МЕЖЕВАНИЯ ТЕРРИТОРИИ

**Раздел 3 "Материалы по обоснованию проекта межевания территории.
Графическая часть "**

13051-ПМТ-РЗ

Директор





И.К. Минязов

2024г.

Взам. инв. №	
Подп. и дата	
Инв. № подл.	

«Обустройство Елабужского нефтяного месторождения НГДУ «Прикамнефть»-6»

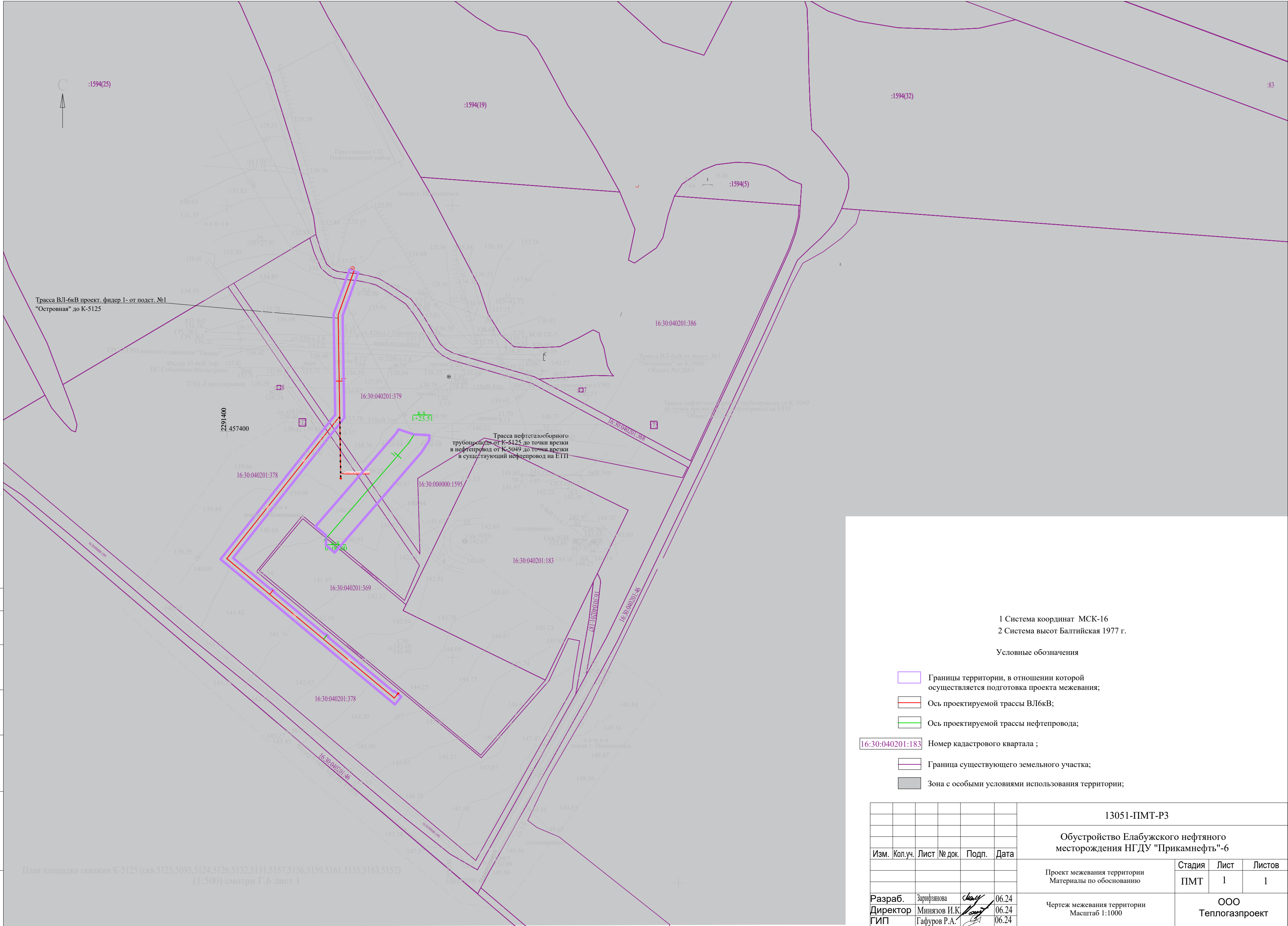
№ п/п	Обозначение	Наименование	Прим.
1	13051-ППТ-Р1	Раздел 1 «Проект планировки территории. Графическая часть»	
2	13051-ППТ-Р2	Раздел 2 «Положение о размещении линейных объектов»	
3	13051-ППТ-Р3	Раздел 3 «Материалы по обоснованию проекта планировки территории. Графическая часть»	
4	13051-ППТ-Р4	Раздел 4 «Материалы по обоснованию проекта планировки территории. Пояснительная записка»	
5	13051-ПМТ-Р1	Раздел 1 «Проект межевания территории. Графическая часть»	
6	13051-ПМТ-Р2	Раздел 2 «Проект межевания территории. Текстовая часть»	
7	13051-ПМТ-Р3	Раздел 3 «Материалы по обоснованию проекта межевания территории. Графическая часть»	
8	13051-ПМТ-Р4	Раздел 4 «Материалы по обоснованию проекта межевания территории. Пояснительная записка»	

Изм.	Колуч	Лист	№ док	Подп.	Дата	13051-ПМТ-Р3		
						Стадия	Лист	Листов
						ПМТ	1	
						ООО		
						«Теплогазпроект»		
Директор		Минязов			06.24			
ГИП		Гафуров			06.24			

Взам. инв. №	
Подп. и дата	
Иув. № подл.	

Инов. № подл.	Согласовано	
	Взам. инв. №	
	Подп. и дата	




План площадки скважин К-5125 (скв.5125,5095,5124,5126,5132,5131,5157,5156,5159,5161,5155,5163,5152)
(1:500) смотри Г.6 лист 1



- 1 Система координат МСК-16
2 Система высот Балтийская 1977 г.

Условные обозначения

- Границы территории, в отношении которой осуществляется подготовка проекта межевания;
- Ось проектируемой трассы ВЛ6кВ;
- Ось проектируемой трассы нефтепровода;
- 16:30:040201:183** Номер кадастрового квартала ;
- Граница существующего земельного участка;
- Зона с особыми условиями использования территории;

						13051-ПМТ-РЗ			
						Обустройство Елабужского нефтяного месторождения НГДУ "Прикамнефть"-6			
Изм.	Кол.уч.	Лист	№ док.	Подп.	Дата	Проект межевания территории Материалы по обоснованию	Стадия	Лист	Листов
							ПМТ	1	1
Разраб.	Зарифьянова			06.24		Чертеж межевания территории Масштаб 1:1000	ООО Теплогазпроект		
Директор	Минязов И.К.			06.24					
ГИП	Гафуров Р.А.			06.24					

Формат А2